


Kanton Bern

Gemeinde Walterswil



Zonenplanänderung

Mitwirkung

Auftraggeber

Gemeinderat Walterswil

Projektverfasser

georegio

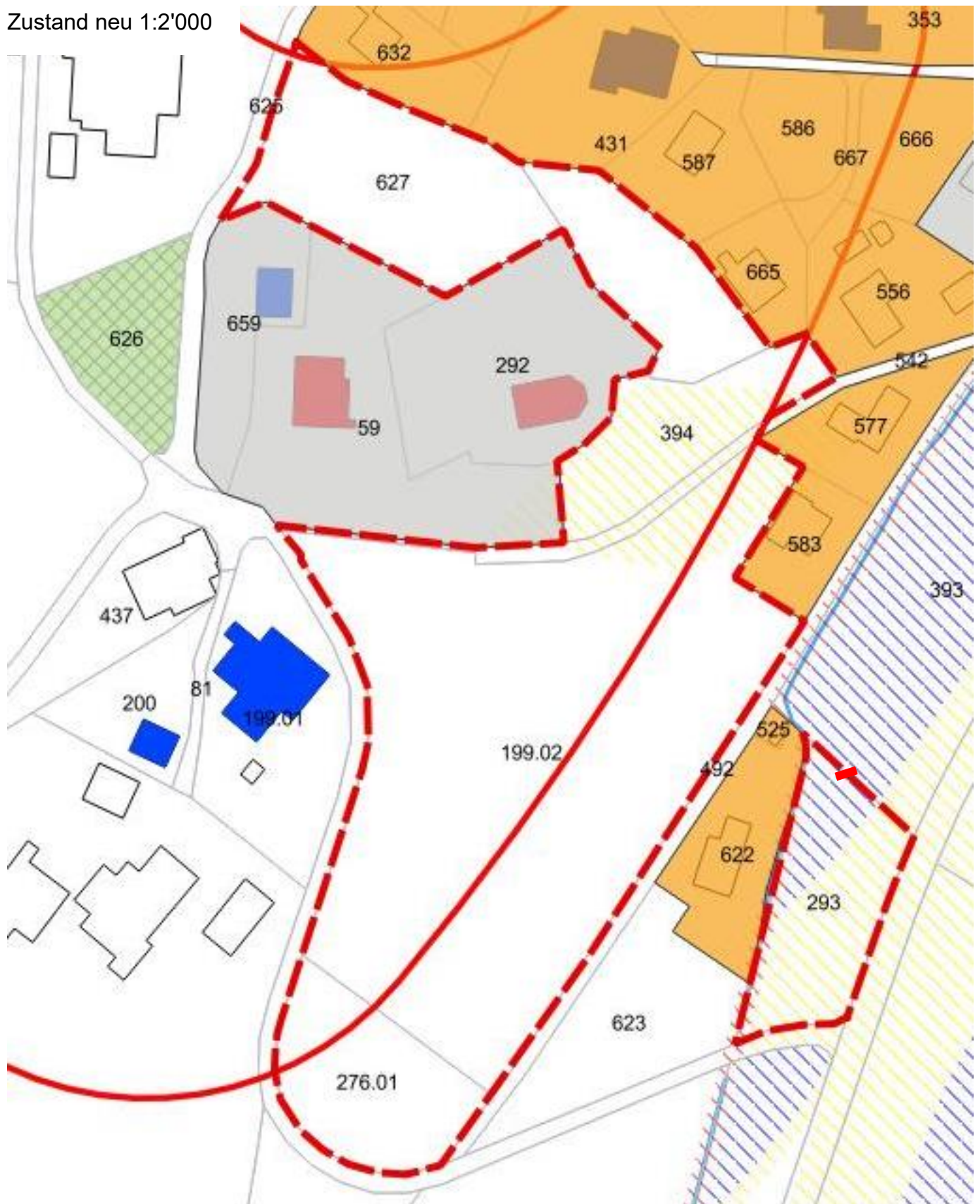
atelier für raumentwicklung

Bahnhofstrasse 35
3400 Burgdorf

Datum: 22.08.2018









gez/kontr: vf

Zustand neu 1:2'000



Legende

Inhalte

-  Änderungsperimeter
-  Dorfzone 2-geschossig
-  Zone für öffentliche Nutzungen
-  Landwirtschaftszone
-  Landwirtschaftszone / Bauverbot
-  Baugruppen
-  schützenswertes Objekt
-  erhaltenswertes Objekt

Gefahrengebiete

-  erhebliche Gefährdung
-  mittlere Gefährdung
-  geringe Gefährdung

Hinweise

-  Gewässer

Genehmigungsvermerke

Mitwirkung vom

Vorprüfung vom

Publikation im amtlichen Anzeiger vom

Öffentliche Auflage vom bis

Einspracheverhandlung am

Erledigte Einsprachen

Unerledigte Einsprachen

Rechtsverwahrungen

Beschlossen durch den Gemeinderat am

.....

Beschlossen durch die Gemeindeversammlung am

.....

Namens der Einwohnergemeinde:

Die Präsidentin:

Der Gemeindegeschreiber:

Die Richtigkeit dieser Angaben bescheinigt:

Walterswil, den

Der Gemeindegeschreiber:

Genehmigt durch das Amt für Gemeinden und Raumordnung am:

.....