

Kanton Bern

Gemeinde Walterswil



# Zonenplanänderung

## Genehmigung

Auftraggeber

Gemeinderat Walterswil

Projektverfasser

**georegio**

atelier für raumentwicklung

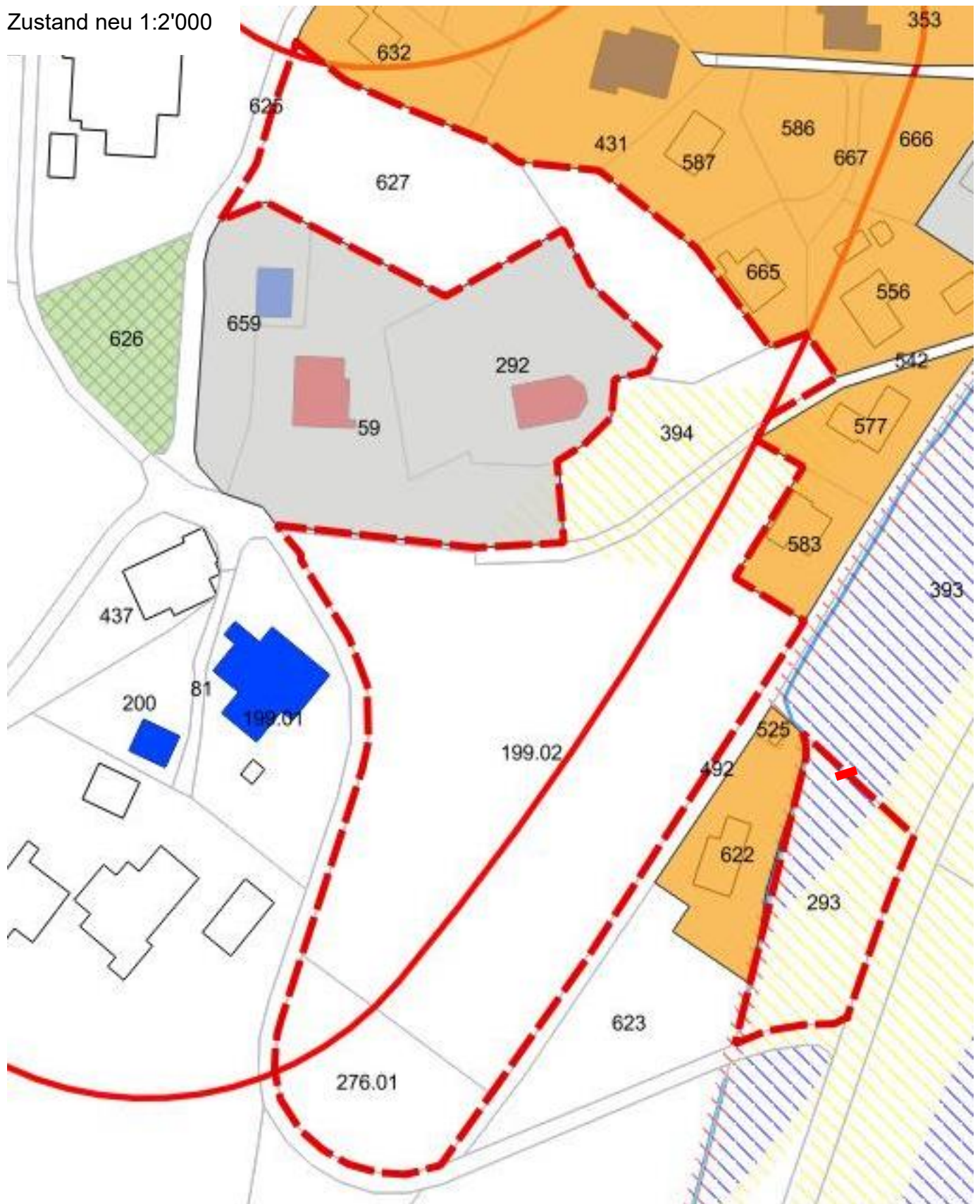
Bahnhofstrasse 35  
3400 Burgdorf

Datum: 13.12.2020

gez/kontr: vf











Zustand neu 1:2'000



## Legende

### Inhalte

-  Änderungsperimeter
-  Dorfzone 2-geschossig
-  Zone für öffentliche Nutzungen
-  Landwirtschaftszone
-  Landwirtschaftszone / Bauverbot
-  Baugruppen
-  schützenswertes Objekt
-  erhaltenswertes Objekt

### Gefahrengebiete

-  erhebliche Gefährdung
-  mittlere Gefährdung
-  geringe Gefährdung

### Hinweise

-  Gewässer

## Genehmigungsvermerke

Mitwirkung vom	11. Oktober bis 9. November 2018
Vorprüfung vom	23. August 2019
Publikation im Amtsblatt	13. November 2019
Publikation im amtlichen Anzeiger vom	14. November 2019
Öffentliche Auflage vom	18. November 2019 bis 19. Dezember 2019

Einspracheverhandlung am	-
Erledigte Einsprachen	1
Unerledigte Einsprachen	keine
Rechtsverwahrungen	keine

Beschlossen durch den Gemeinderat am	27. April 2020
Beschlossen durch die Einwohnergemeinde (Urnenabstimmung) am	13. Dezember 2020

Namens der Einwohnergemeinde:

Die Präsidentin: .....

Der Gemeindeverwalter: .....

Die Richtigkeit dieser Angaben bescheinigt:

Walterswil, den .....

Der Gemeindeverwalter: .....

Genehmigt durch das Amt für Gemeinden und Raumordnung am:

.....